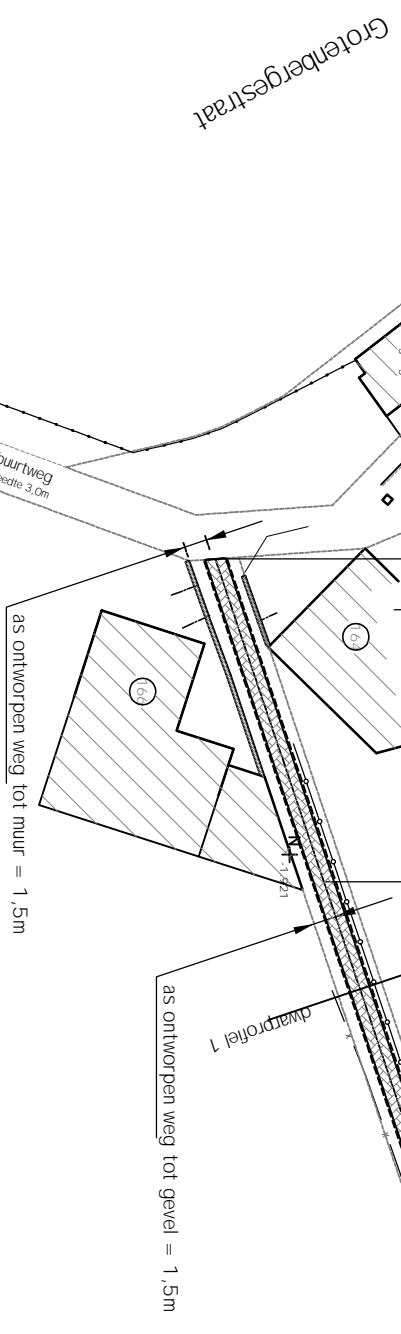


totale lengte van de nieuwe weg: 341,46m

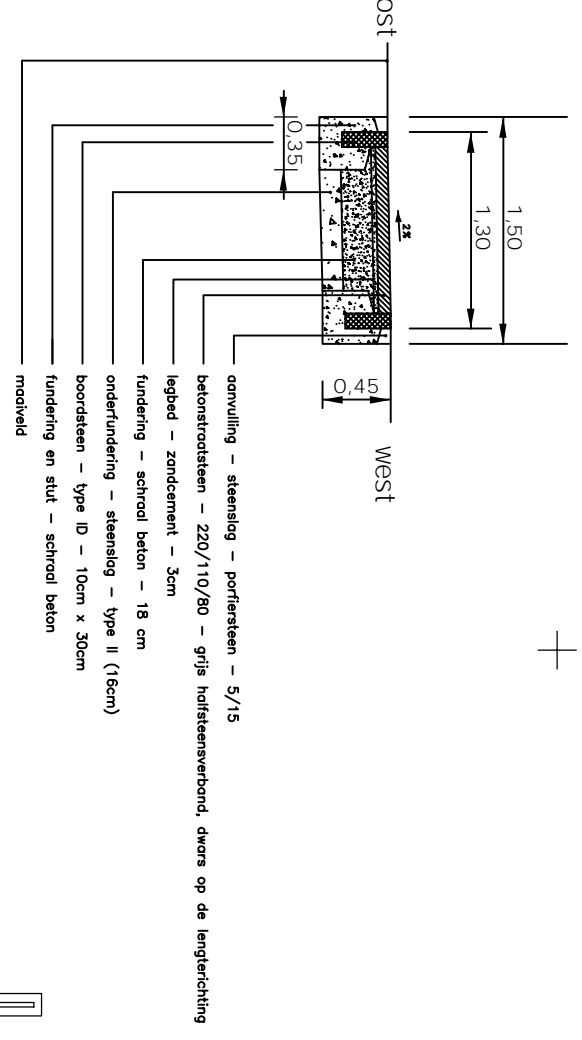
ontworpen niveau = bestaand niveau + 10cm

ontworpen niveau = bestaand niveau + 5cm

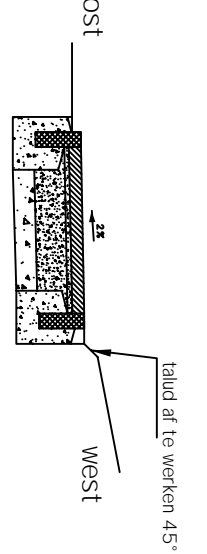
ontworpen niveaus



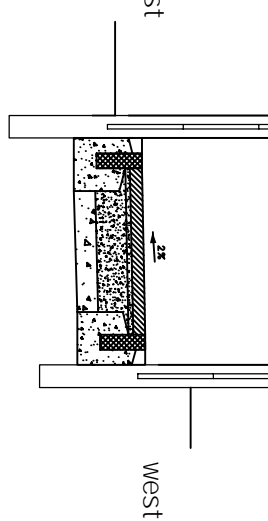
typeprofiel



dwarsprofiel 1

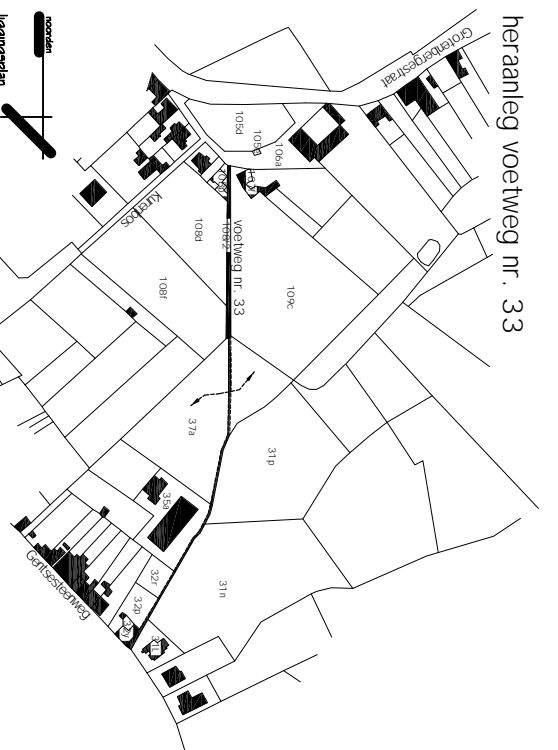
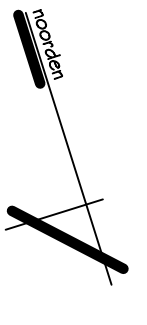


dwarsprofiel 2



- legende**
- ontworpen verharding in betonvloerplaat
 - afsluiting in betonplaat
 - afsluiting in paal en draad of paal
 - muur
 - gebouw
 - groens
 - elektriciteitspaal

schaal 1/250



opgesteld door	21 maart 2017	positivering
aanpak	1:2500	ontwerp van de weg
bestemd voor	voetweg	
locatie	Zottegem, 4de afd. (Grotenberg), site A	
project nr.	320.321.321.35A.37A.10B2	
aanpak	1:2500	
bestemd voor	voetweg	
locatie	Zottegem, 4de afd. (Grotenberg), site A	
project nr.	320.321.321.35A.37A.10B2	
aanpak	1:2500	
bestemd voor	voetweg	
locatie	Zottegem, 4de afd. (Grotenberg), site A	
project nr.	320.321.321.35A.37A.10B2	

3. ontworpen toestand